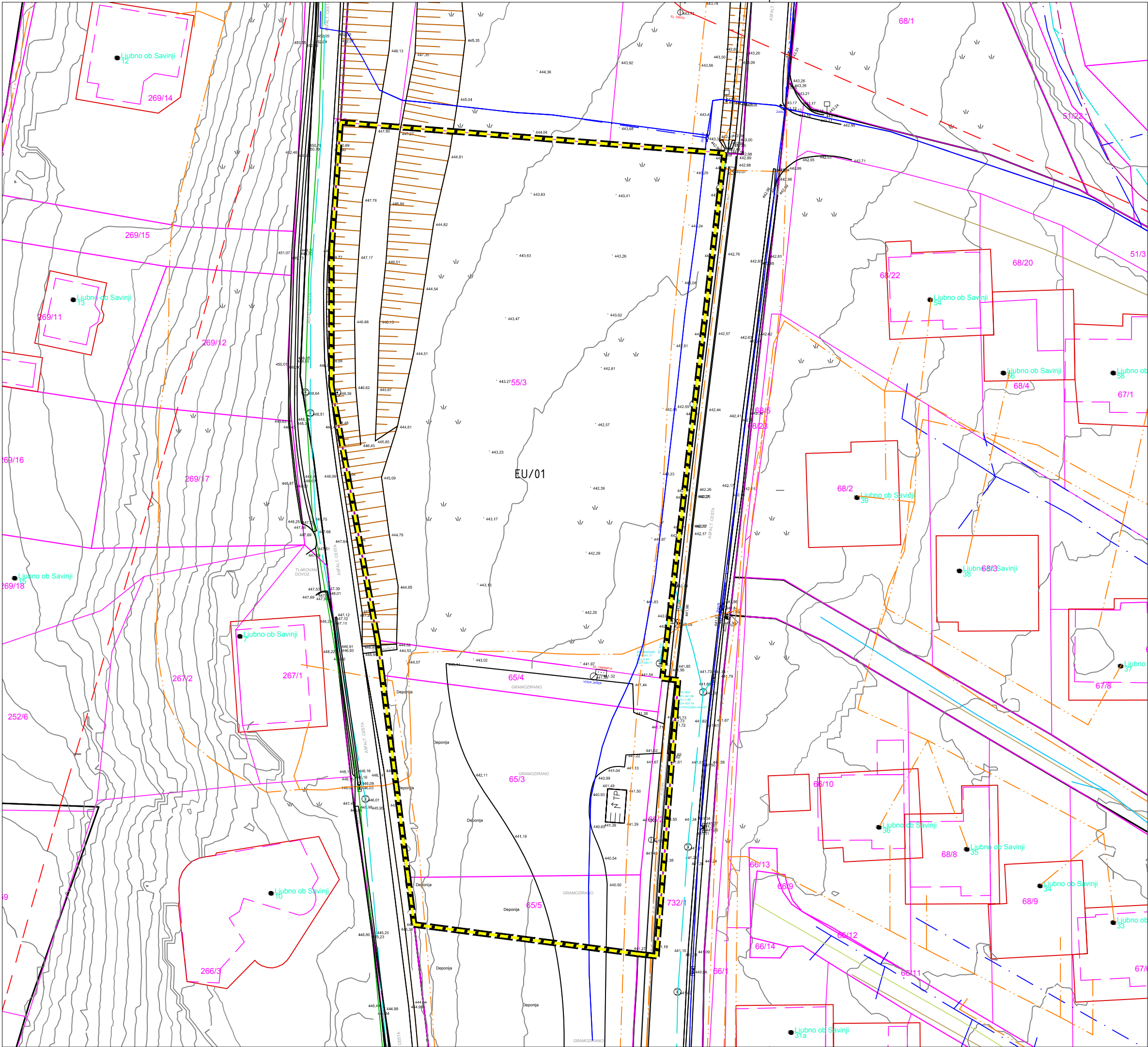


LEGENDA

MEJE

- meja ureditvenega območja SD OPPN - območje spremembe namenske rabe prostora
- meja ureditvenega območja SD OPPN - območje spremembe PIP-ov

NASLOV GRAFIČNEGA DELA PROSTORSKEGA AKTA		ŠTEVILKA LISTA
IZSEK IZ OPN		1
M 1:5000		
NAZIV PROSTORSKEGA AKTA		ŠTEVILKA NAČRTA
SPREMEMBE IN DOPOLNITVE OBČINSKEGA PODROBNEGA PROSTORSKEGA NAČRTA ZA DEL ENOTE UREJANJA LJU-30		314-2025
PRIPRAVLJAVEC	INVESTITOR	
Občina Ljubno	Občina Ljubno	
Cesta v Rastke 12	Cesta v Rastke 12	
3333 Ljubno ob Savinji	3333 Ljubno ob Savinji	
ODGOVORNI VODJA IZDELAVE PROSTORSKEGA AKTA	NAČRTOVALEC	
mag. GORAZD FURMAN OMAN univ.dipl.inž.arh	Gorazd Furman Oman s.p.	
IDENTIFIKACIJSKA ŠTEVILKA	GRADNIVA	
PA PPN ZAPS 1060	Grudnova 6	
KRAJ IN DATUM IZDELAVE NAČRTA	3000 CELJE	
Celje, april 2026		



LEGENDA

MEJE

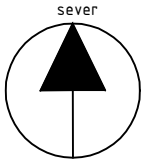
meja ureditvenega območja SD OPPN - območje spremembe PIP-ov

parcelne meje

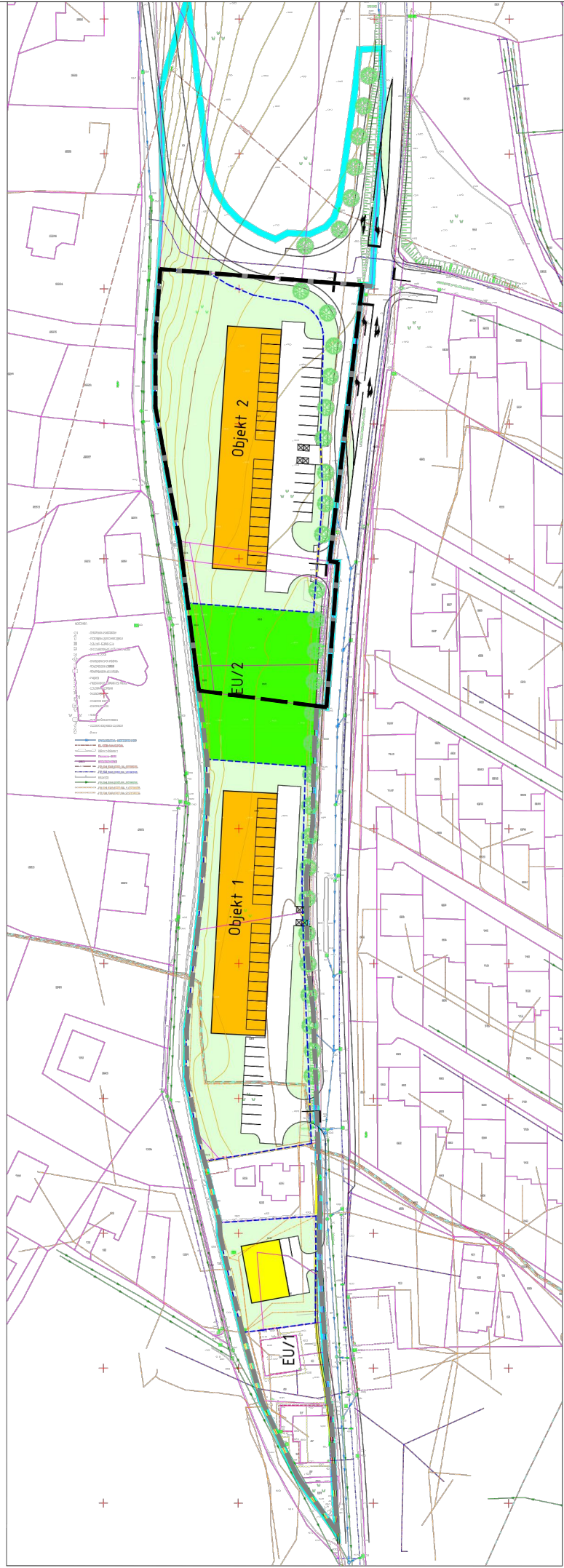
meja enote urejanja

EU/01

oznaka enote urejanja

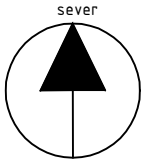


NASLOV GRAFIČNEGA DELA PROSTORSKEGA AKTA		ŠTEVILKA LISTA
PRIKAZ OBSTOJEČEGA STANJA		2
M 1:500		
NAZIV PROSTORSKEGA AKTA		ŠTEVILKA NAČRTA
SPREMEMBE IN DOPOLNITVE OBČINSKEGA		314-2025
PODROBNEGA PROSTORSKEGA NAČRTA ZA		
DEL ENOTE UREJANJA LJU-30		
PRIPRAVLJAVEC		INVESTITOR
Občina Ljubno		Občina Ljubno
Cesta v Rastke 12		Cesta v Rastke 12
3333 Ljubno ob Savinji		3333 Ljubno ob Savinji
ODGOVORNI VODJA IZDELAVE PROSTORSKEGA AKTA		NAČRTOVALEC
mag. GORAZD FURMAN OMAN		Gorazd Furman Oman s.p.
IDENTIFIKACIJSKA ŠTEVILKA		Grudnova 6
PA PPN ZAPS 1060		3000 CELJE
KRAJ IN DATUM IZDELAVE NAČRTA		
Celje, april 2026		



LEGENDA

- MEJE
- meja ureditvenega območja SD OPPN - območje spremembe namenske rabe prostora
 - meja ureditvenega območja SD OPPN - območje spremembe PIP-ov



NASLOV GRAFIČNEGA DELA PROSTORSKEGA AKTA		ŠTEVILKA LISTA
PRIKAZ OBMOČJA SPREMEMB IN DOPOLNITEV OPPN M 1:1500		2.1
NAZIV PROSTORSKEGA AKTA		ŠTEVILKA NAČRTA
SPREMEMBE IN DOPOLNITVE OBČINSKEGA PODROBNEGA PROSTORSKEGA NAČRTA ZA DEL ENOTE UREJANJA LJU-30		314-2025
PRIPRAVLJAVEC Občina Ljubno Cesta v Rastke 12 3333 Ljubno ob Savinji	INVESTITOR Občina Ljubno Cesta v Rastke 12 3333 Ljubno ob Savinji	
ODGOVORNI VODJA IZDELAVE PROSTORSKEGA AKTA mag. GORAZD FURMAN OMAN <small>univ.dipl.inž.arh</small>	NAČRTOVALEC Gorazd Furman Oman s.p. Grudnova 6 3000 CELJE	
IDENTIFIKACIJSKA ŠTEVILKA PA PPN ZAPS 1060		
KRAJ IN DATUM IZDELAVE NAČRTA Celje, april 2026		



LEGENDA

- MEJE

meja ureditvenega območja OPPN – območje spremembe PIP-ov
- trgovina

zadružni dom s pošto

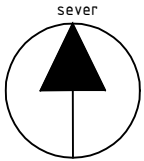
vrtec in osnovna šola

župnijska cerkev

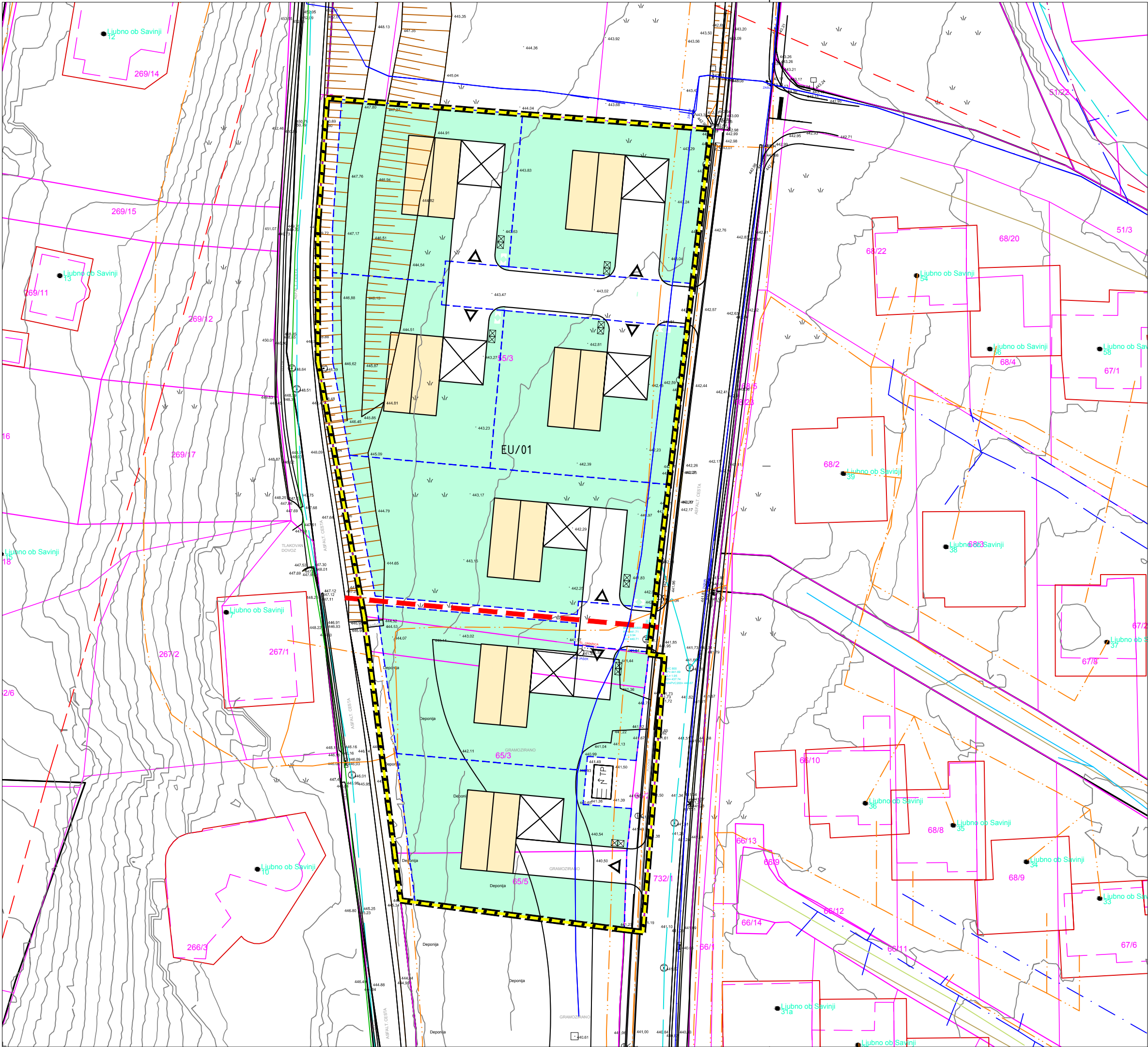
športna igrišča

splošna ambulanta

lekarna



NASLOV GRAFIČNEGA DELA PROSTORSKEGA AKTA PRIKAZ VPLIVOV IN POVEZAV S SOSEDNJIMI OBMOČJI M 1:5000		ŠTEVILKA LISTA 3
NAZIV PROSTORSKEGA AKTA SPREMEMBE IN DOPOLNITVE OBČINSKEGA PODROBNEGA PROSTORSKEGA NAČRTA ZA DEL ENOTE UREJANJA LJU-30		ŠTEVILKA NAČRTA 314-2025
PRIPRAVLJAVEC Občina Ljubno Cesta v Rastke 12 3333 Ljubno ob Savinji	INVESTITOR Občina Ljubno Cesta v Rastke 12 3333 Ljubno ob Savinji	
ODGOVORNI VODJA IZDELAVE PROSTORSKEGA AKTA mag. GORAZD FURMAN OMAN univ.dipl.inž.arh	NAČRTOVALEC Gorazd Furman Oman s.p. Grudnova 6 3000 CELJE	
IDENTIFIKACIJSKA ŠTEVILKA PA PPN ZAPS 1060		
KRAJ IN DATUM IZDELAVE NAČRTA Celje, april 2026		



LEGENDA

MEJE

meja ureditvenega območja SD OPPN - območje spremembe PIP-ov

parcelne meje

meja enote urejanja

EU/01

oznaka enote urejanja

gradbene parcele

GP1

oznaka gradbene parcele

STAVBE

obstoječe stavbe

enostanovanjske stavbe

zbirno mesto za odpadke

PROMETNA UREDITEV

predvidene ceste

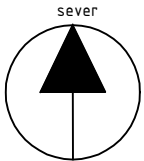
dovozi

prestavitev pešpoti

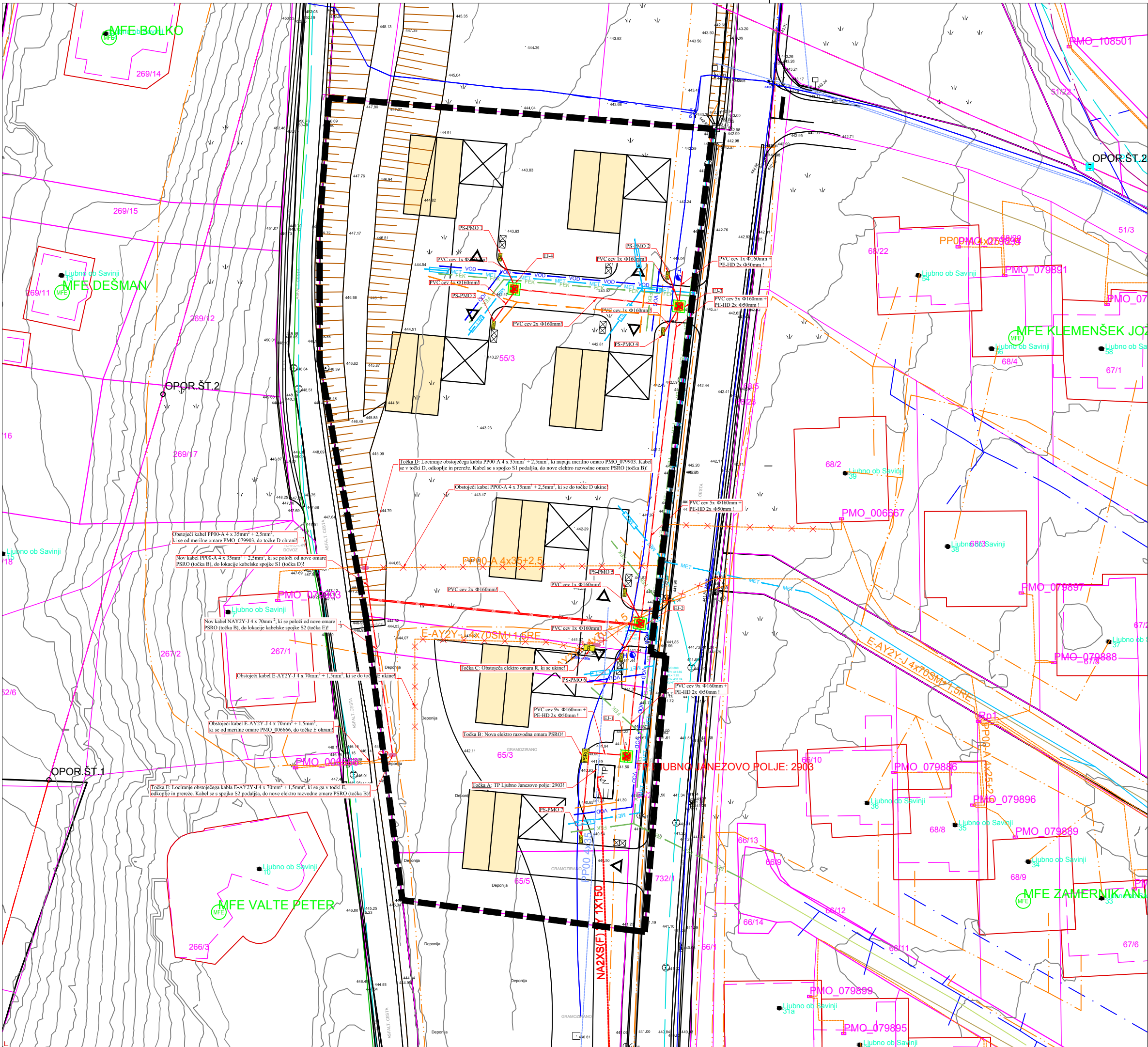
RABA POVRŠIN

prometne površine

pretežno zelenice



NASLOV GRAFIČNEGA DELA PROSTORSKEGA AKTA		ŠTEVILKA LISTA
ZAZIDALNA SITUACIJA		4
M 1:500		ŠTEVILKA NAČRTA
SPREMEMBE IN DOPOLNITVE OBČINSKEGA PODROBNEGA PROSTORSKEGA NAČRTA ZA DEL ENOTE UREJANJA LJU-30		314-2025
PRIPRAVLJAVEC		INVESTITOR
Občina Ljubno Cesta v Rastke 12 3333 Ljubno ob Savinji		Občina Ljubno Cesta v Rastke 12 3333 Ljubno ob Savinji
ODGOVORNI VODJA IZDELAVE PROSTORSKEGA AKTA		NAČRTOVALEC
mag. GORAZD FURMAN OMAN univ.dipl.inž.arh		Gorazd Furman Oman s.p. Gruodnova 6 3000 CELJE
IDENTIFIKACIJSKA ŠTEVILKA		
PA PPN ZAPS 1060		
KRAJ IN DATUM IZDELAVE NAČRTA		
Celje, april 2026		



LEGENDA

MEJE

meja ureditvenega območja OPPN

parcelne meje

STAVBE

obstoječe stavbe

predvidene stavbe nad nivoejem terena

zbirno mesto za odpadke

PROMETNA UREDITEV

predvidene ceste

dovozi do območja

GOSPODARSKA JAVNA INFRASTRUKTURA

obstoječe kanalizacijsko omrežje za padavinske odpadne vode

predvideno kanalizacijsko omrežje za padavinske odpadne vode

zadrževalnik za padavinske odpadne vode

obstoječe kanalizacijsko omrežje za komunalne odpadne vode

predvideno kanalizacijsko omrežje za komunalne odpadne vode

obstoječe vodovodno omrežje

predvideno vodovodno omrežje

predviden hidrant

obstoječe TK omrežje Telekom

predvideno TK omrežje Telekom

TP Ljubno Janezovo polje: 2903

nova elektro razvodna omara PSRO

obstoječa elektro omara R, ki se ukine

obstoječe elektro merilne omare PMO, ki se ohranijo

predvidene elektro merilna omara PS PMO

obstoječi SN 20 kV

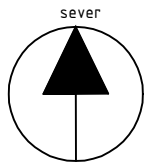
obstoječa SN in NN kanalizacija

obstoječi NN 0,4 kV kablovod

predvidena NN kanalizacija

predvideni elektro kabelski jaški

predvidene kabelske spojke



NAZIV PROSTORSKEGA AKTA		ŠTEVILKA LISTA
NAČRT POTEKA OMREŽIJ IN NAČINA PRIKLJUČEVANJA OBJEKTOV NA GOSPODARSKO JAVNO INFRASTRUKTURO M 1:500		5
SPREMEMBE IN DOPOLNITVE OBČINSKEGA PODROBNEGA PROSTORSKEGA NAČRTA ZA DEL ENOTE UREJANJA LJU-30		ŠTEVILKA NAČRTA
314-2025		
PRIPRAVLJAVEC: Občina Ljubno Cesta v Rastke 12 3333 Ljubno ob Savinji		INVESTITOR: Občina Ljubno Cesta v Rastke 12 3333 Ljubno ob Savinji
ODGOVORNI VOĐA IZDELAVE PROSTORSKEGA AKTA: mag. GORAZD FURMAN OMAN univ.dipl.inž.arh		NAČRTOVALEC: Gorazd Furman Oman s.p. Grudnova 6 3000 CELJE
IDENTIFIKACIJSKA ŠTEVILKA: PA PPN ZAPS 1060		
KRAJ IN DATUM IZDELAVE NAČRTA: Celje, junij 2026		

